

Приложение 1
к постановлению Правительства Москвы
от 1 декабря 1998 г. N 915

форма 1а
действительна в течение 1 года

ТЕРРИТОРИАЛЬНЫМ ВТИ Автозаводское ТБТИ

ВЫПИСКА ИЗ ТЕХНИЧЕСКОГО ПАСПОРТА НА ЗДАНИЕ (СТРОЕНИЕ)

N дела 2890/10 Литер -
по состоянию на 18.03.2016 г.

Информация по зданию (строению)

нежилое

Кадастровый номер	-		
Предыдущий кадастровый номер	-		
Учетный номер объекта	03900385		
Адрес	Город	Москва	
Наименование (ул., пл., пер, просп., туп., бульв. и т.п.)	ул. Подольское Курьянтова		
Дом	5	Корп.	- Строение -
Функциональное назначение	нежилое		
Общая площадь всего (кв.м.)	8895,1	Количество квартир	-
кроме того площади (кв.м.): в т.ч. лестничных клеток технического подполья технического этажа вент. камер других помещений	70,0	Материал стен	панельные
	-	Год постройки	1990
	-	Этажность (без учета подвальных этажей)	1-4
	-	Подвальных этажей	1
	70,0	Инвентаризационная стоимость (тыс.руб.)	1391,9
Площадь застройки (кв.м.)	2460	Памятник архитектуры	нет
Жилая площадь (кв.м.) жилых помещений	-	Нежилая площадь (кв.м.) в т.ч. жилая площадь в нежил. помещ. (кв.м.)	8895,1 -



02 50 15 0014624

Описание объекта права: помещения


Кадастровый номер N -

Наименование правообладателя (ФИО для физического лица)	ГУП г.Москвы "Мосгортранс" по документам S=8943,6 кв.м.		
Здание/строение	здание		
Тип помещения: встроенно-пристроенное	-		
пристроенное	-		
Общая площадь, всего (кв.м.)	751,1	Нежилая площадь (кв.м.) в т.ч.	751,1
Жилая площадь (кв.м.) в этих помещениях	-	Жилая площадь (кв.м.) в нежилых помещениях	-


Характеристики объекта приведены в экспликации к поэтажному плану

Адрес зарегистрирован в Адресном реестре зданий и сооружений г.Москвы
21.04.2004г. N 5008158.

Начальник ТБТИ А.В.Куд 23.03.2016 Подпись _____

Исполнитель Долгушин В.Ю. 23.03.2016 Подпись 

Сведения о владении
кварталом площадью 170 кв.м.
Городского округа Колодецы
Российской Федерации
ГУ Мосгортранс не распространяет

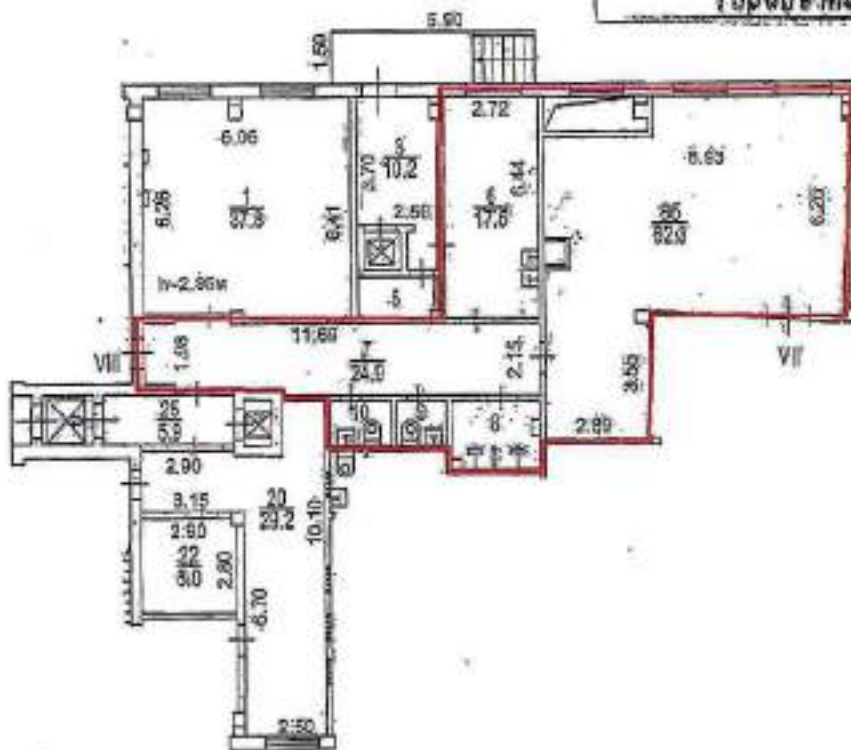
Ведущий специалист
Автозаездного ТБТИ
Солонихин Г.В. 

ПОЭТАЖНЫЙ ПЛАН

по адресу: ул. Подольский Курганский
домов (зд.) _____ дом 5
корпус _____ строения (обрубок) _____
часть _____ этажа помещ. (квартира) VIII/III
квартал № _____ ЮЗАО г. Москвы

1 ЭТАЖ

13 Автозаводское
территориальное бюро
технической инвентаризации
города Москвы



Составитель: О. И. Соловьева
Инженер-конструктор
Генеральный директор: И. В. Соловьев
Инженер-конструктор
Генеральный директор: И. В. Соловьев
Инженер-конструктор

Масштаб 1:200

Автозаводское ТЭИ

ЭКСПЛИКАЦИЯ

По адресу: ул. Подольских Курсантов, 5

стр. 1

Помещение N VII Тип: Учредительские
 Последнее обследование 18.03.2016
 Распоряжение главы районной управы
 от 27.05.2004 N 01-05-350

ф.25

Этаж	NN комн.	Характеристики комнат и помещений	Общая площадь			Площадь помещений вспомогат. использ. (с коэф.)			Высота
			всего	в т.ч.		лодж.	в т.ч.		
				основ.	вспом.		балк.	проч.	
1	66	буфет	62,3	62,3			учрежд.		295
Итого			62,3	62,3					
---Нежилые помещения всего			62,3	62,3					
в т.ч. Учредительские			62,3	62,3					

Помещение N VIII Тип: Общественного питания

ф.25

Последнее обследование 18.03.2016
 Сведениями о соблюдении требований пункта 4 части 17 статьи 51 Градостроительного кодекса Российской Федерации ГБУ МосгорЭИ не располагает
 Распоряжение главы районной управы
 от 27.05.2004 N 01-05-350

Этаж	NN комн.	Характеристики комнат и помещений	Общая площадь			Площадь помещений вспомогат. использ. (с коэф.)			Высота
			всего	в т.ч.		лодж.	в т.ч.		
				основ.	вспом.		балк.	проч.	
1	1	цех	37,8	37,8			общепит		295
	3	коридор	10,2		10,2		общепит		
	4	подъемник	1,2		1,2		общепит		
	5	пом.подсобное	2,4		2,4		общепит		
	6	мозочная	17,5		17,5		общепит		
	7	коридор	24,9		24,9		общепит		
	8	душевая	4,7		4,7		общепит		
	9	санузел	2,3		2,3		общепит		
	10	санузел	2,2		2,2		общепит		
	20	коридор	29,2		29,2		общепит		
	22	кладовая	8,0		8,0		общепит		
	23	подъемник	2,0		2,0		общепит		
	24	подъемник	1,0		1,0		общепит		
	25	коридор	5,9		5,9		общепит		
Итого			149,3	37,8	111,5				
---Нежилые помещения всего			149,3	37,8	111,5				
в т.ч. Обществен. питания			149,3	37,8	111,5				



02 50 15 0014623

СПРАВКА ВТИ С СОСТОЯНИИ ЗДАНИЯ

Дата заполнения	23.03.16	ОБЪЕКТ	здание		
Паспорт: ГербТИ №			2890/10		
Адрес	Город	Москва			
	Округ	Южный	Квартал № 2890		
Наименование (ул., пл., пер., просп., туп., бульв. и т.п.)		ул. Подольских Курсантов			
Дом	5	Корпус	-	Строение	-
Помещ. №	-				
Примечание					

СОСТОЯНИЕ ОБЪЕКТА

Общий процент износа %	13	на	2016	Год постройки	1990
Материал стен здания	панельные				
Тип здания	наземное				
Тип помещения	-				
Расположение помещения	-		-		
Степень технического обустройства	водопровод, канализация, горячая вода отопление центральное от тэц, электричество				
Высота потолков	h1=3,00 h1эт=2,95 h2эт=3,30 h2эт=2,95 h3-4эт=3,00 hт=2,20				

Адрес зарегистрирован в Адресном реестре зданий и сооружений г.Москвы
21.04.2004г. № 5098158.

Водо технической инвентаризации Автозаводское ТЭИИ

Начальник ТЭИИ А.В.Куш

'23" марта 2016 г.

М.П.

Исполнитель Долгушин В.Д.

64 50 300059

Служба эксплуатации
/диспетчерского ТЭИИ
Солдатов Г.В.



02 50 15 0014622

КАДАСТРОВЫЙ ПАСПОРТ
здания, сооружения, объекта незавершенного строительства

Лист № 1, всего листов 2

здание

(вид объекта недвижимого имущества)

Дата 25.08.2009

Кадастровый номер _____
Инвентарный номер (ранее присвоенный учетный номер) 2890/10 (03900385)

1. Описание объекта недвижимого имущества
1.1. Наименование административный корпус
1.2. Адрес (местоположение): _____

Субъект Российской Федерации	Москва	
Район (Административный округ)	Южный	
Муниципальное образование	тип	район
	наименование	Черганово Центральное
Населенный пункт	тип	город
	наименование	Москва
Улица (проспект, переулок и т.д.)	тип	улица
	наименование	Полыльских Курсантсе
Номер дома	5	
Номер корпуса	-	
Номер строения	-	
Литера	-	
Иное описание местоположения	-	

- 1.3. Основная характеристика: общая площадь, 8943,6, кв.м.
(тип) (значение) (единица измерения)
степень готовности объекта незавершенного строительства _____
- 1.4. Назначение: жилое здание
- 1.5. Этажность:
количество этажей 4, количество подземных этажей: 1
- 1.6. Год ввода в эксплуатацию (завершения строительства) 1990
- 1.7. Кадастровый номер земельного участка (участков), в пределах которого расположен объект недвижимого имущества _____
- 1.8. Предыдущие кадастровые (условные) номера объекта недвижимого имущества: _____
- 1.9. Примечания: год обследования - 2004
- 1.10. ГУП МосгорБТИ (Южное БТИ)
(наименование органа или организации)
свидетельство об аккредитации № МА-15-06/1 от 14 июля 2005 г.

Начальник Южного БТИ



О.Н. Ярославцева
(подпись, фамилия)

Коблева
Татьяна Сергеевна
Зам. начальника
Южного БТИ



02 50 09 0131350

КАДАСТРОВЫЙ ПАСПОРТ

здание

(вид объекта недвижимого имущества)

Лист N 2, всего листов 2


Кадастровый номер: _____

Инвентарный номер (ранее

присвоенный учетный номер): _____

2090/10 (03900385)

2. Ситуационный план объекта недвижимого имущества



Масштаб 1 : 3 000

Начальник Южного ТБТИ



С. Н. Ярославцева
(подпись)

Кобзева
Татьяна Сергеевна
Зам. начальника
Южного ТБТИ

С. Н. Ярославцева
(инициалы, фамилия)